



# Boverket

Myndigheten för samhällsplanering,  
byggande och boende

## Förslag till utvecklad nationell planering i Sverige - Ramverk för nationell planering

Havsmiljöinstitutet 230329



Foto: Kenneth Beng/Scandinav



Foto: Jonathan Malmberg



Foto: Ida Jonskog/Boverket



Foto: Lars Owasson/Scandinav

Vi når inte målen – Agenda 2030!  
Vi måste ställa om – men  
planeringssystemet är ofullständigt




Foto: Thomas Adolfsen/Scandinav



Foto: Susanne Krönholm/Scandinav



Foto: Henrik Karlsson/Scandinav



Bild Alexander Ståhle Space Scapes



Foto: Steinunn Garðarsdóttir

# Deltagande myndigheter

Boverket

Havs- och vattenmyndigheten

Energimyndigheten

Jordbruksverket

Naturvårdsverket

Riksantikvarieämbetet

Sveriges geologiska undersökning

Skogsstyrelsen

Tillväxtverket

Trafikverket

Sametinget

Länsstyrelserna

*Adjungerade projektmedarbetare*

Försvarmakten

Myndigheten för samhällsskydd  
och beredskap

Svenska kraftnät

# Så här har vi arbetat:

- ❑ Skapa gemensam förståelse och kunskap om den nationella nivåns roll i befintligt planeringssystem.
- ❑ Identifiera bristerna i dagens planeringssystem som behöver åtgärdas.
- ❑ Identifiera de behov kopplat till användningen av mark, vatten och byggd miljö som en nationell planering behöver adressera.
- ❑ Identifiera möjliga lösningar för att hantera identifierade brister och behov.



# Utvalda europeiska exempel

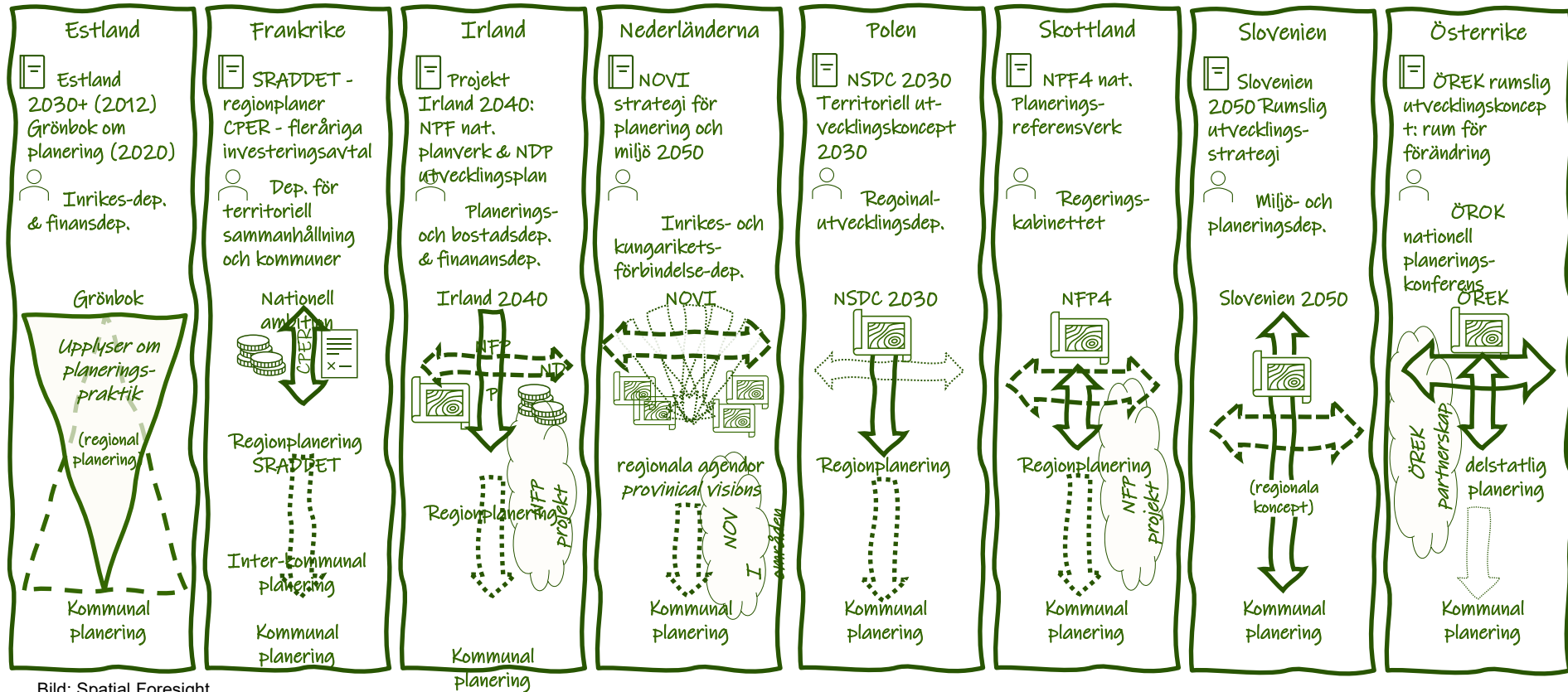

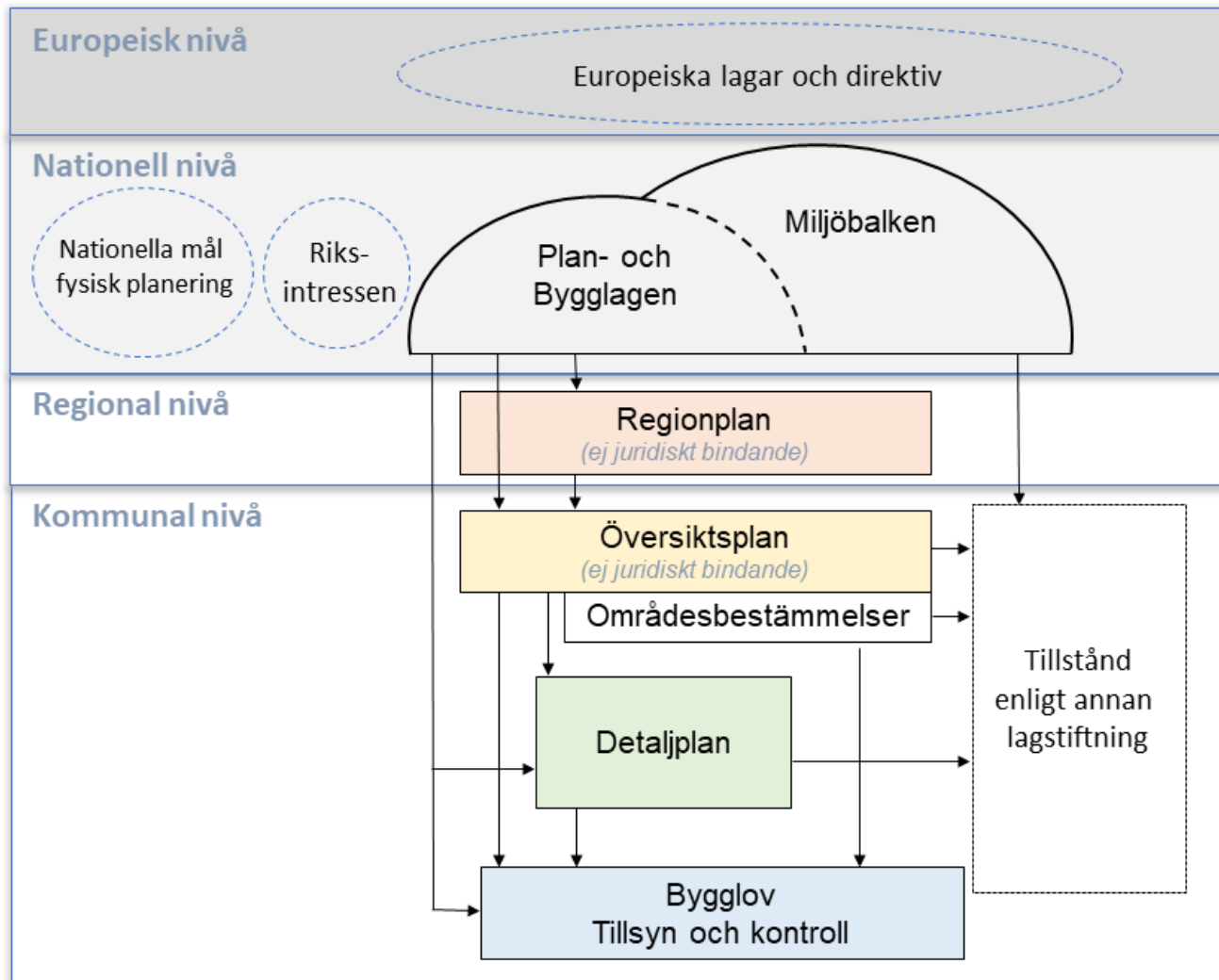


Bild: Spatial Foresight

# Så här har vi arbetat:

- ❑ Skapa gemensam förståelse och kunskap om den nationella nivåns roll i befintligt planeringssystem.
- ❑ Identifiera bristerna i dagens planeringssystem som behöver åtgärdas.
- ❑ Identifiera de behov kopplat till användningen av mark, vatten och byggd miljö som en nationell planering behöver adressera.
- ❑ Identifiera möjliga lösningar för att hantera identifierade brister och behov.








**En gemensam målbild behövs för att  
agera i en gemensam riktning!**

– Idag saknas en gemensam målbild för rumsliga  
strukturer och målfloran är spretig och otydlig.



## Samverkan krävs för att lösa komplexa och nya typer av problem!

- men myndigheterna arbetar sektorsvis och saknar arena för samverkan
- och planering- och analysunderlag liksom konsekvensanalyser är bristfälliga.




**Många intressen och sektorsfrågor behöver ses utifrån en större helhet!**

– Idag brister hänsynen till funktionella samband och sammanhang.

# Så här har vi arbetat:

- ❑ Skapa gemensam förståelse och kunskap om den nationella nivåns roll i befintligt planeringssystem.
- ❑ Identifiera bristerna i dagens planeringssystem som behöver åtgärdas.
- ❑ Identifiera de behov kopplat till användningen av mark, vatten och byggd miljö som en nationell planering behöver adressera.
- ❑ Identifiera möjliga lösningar för att hantera identifierade brister och behov.



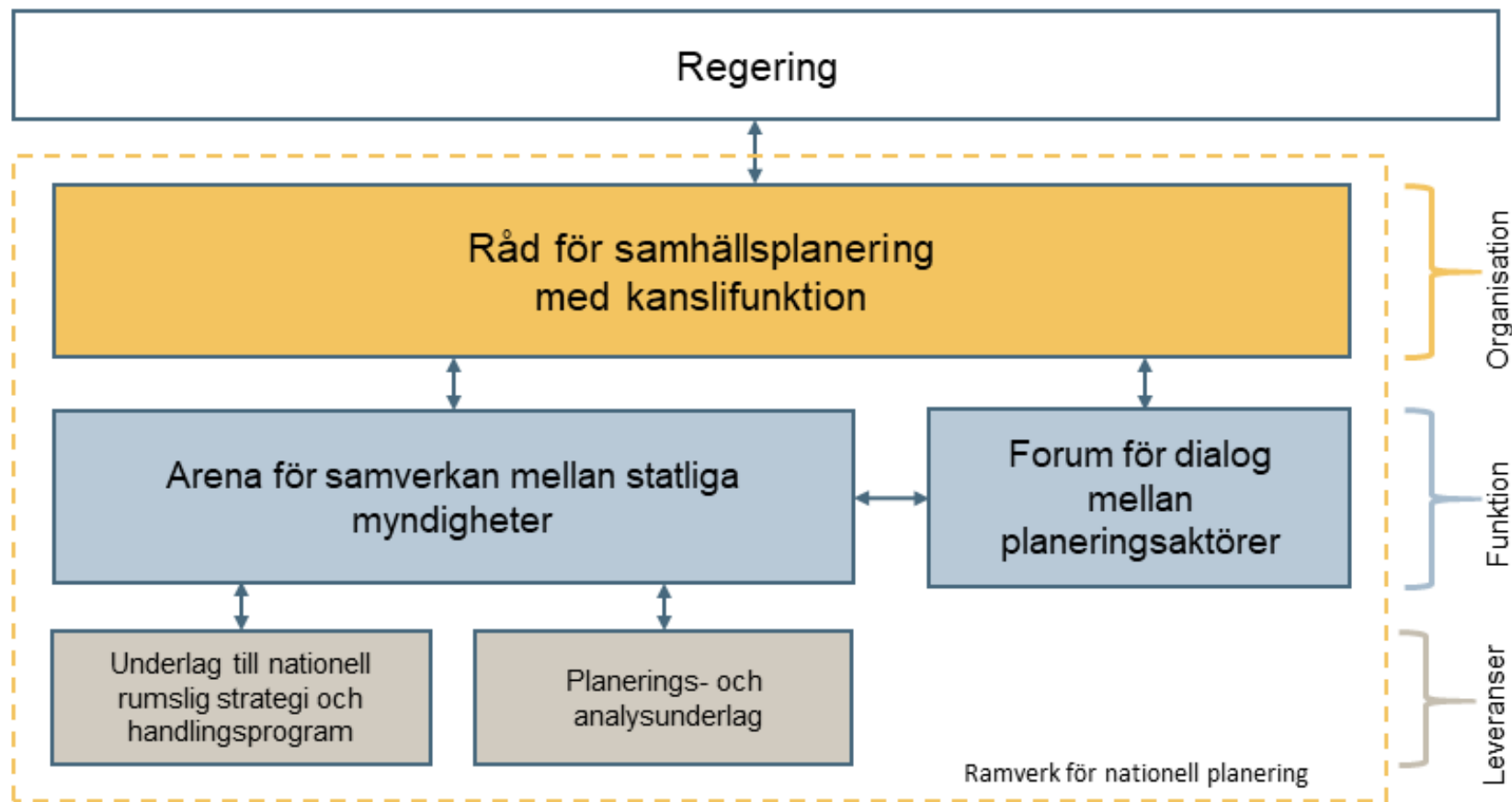


**Målstyrning**

**Sektorsplanering**

**Juridiska och finansiella  
instrument**

**Genomförande på olika  
nivåer**



## Finlands regionstruktur och trafiksystem 2050 – en målbild

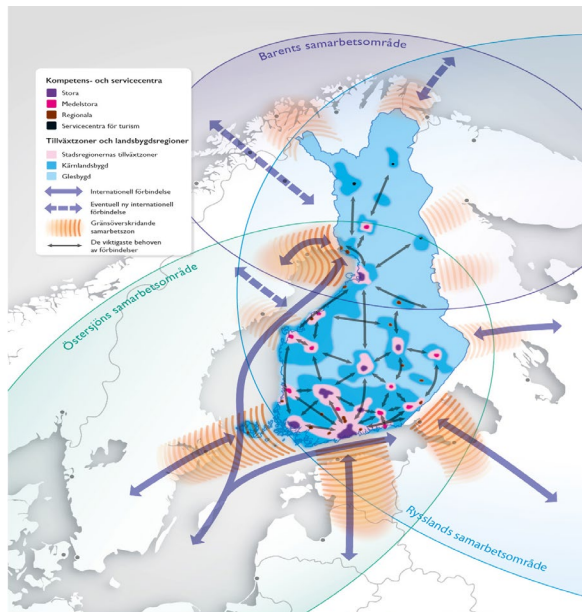


Bild: Finska Miljöministeriet, 2015

## Nederländernas nationella strategi



Bild: Dutch Ministry of the Interior and Kingdom Relations, 2019

## Skottlands nationella ramverk för planering

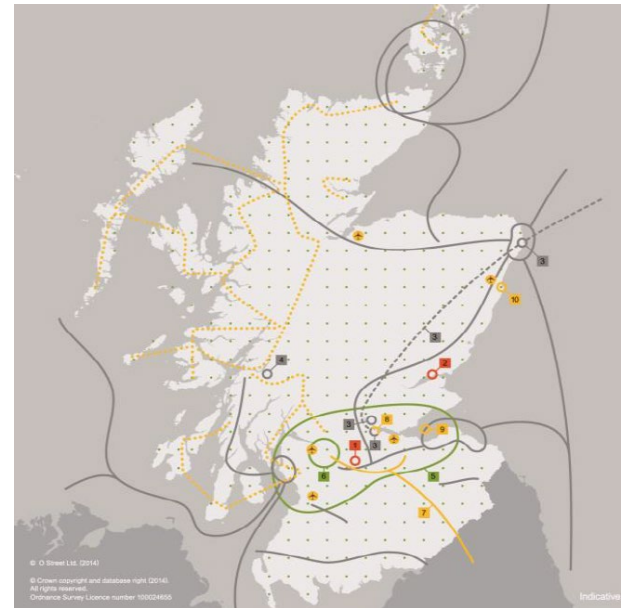


Bild: Scottish Government, 2014



Regering

Råd för samhällsplanering  
med kanslifunktion

Arena för samverkan mellan statliga  
myndigheter

Forum för dialog  
mellan  
planeringsaktörer

Underlag till nationell  
rumslig strategi och  
handlingsprogram

Planerings- och  
analysunderlag

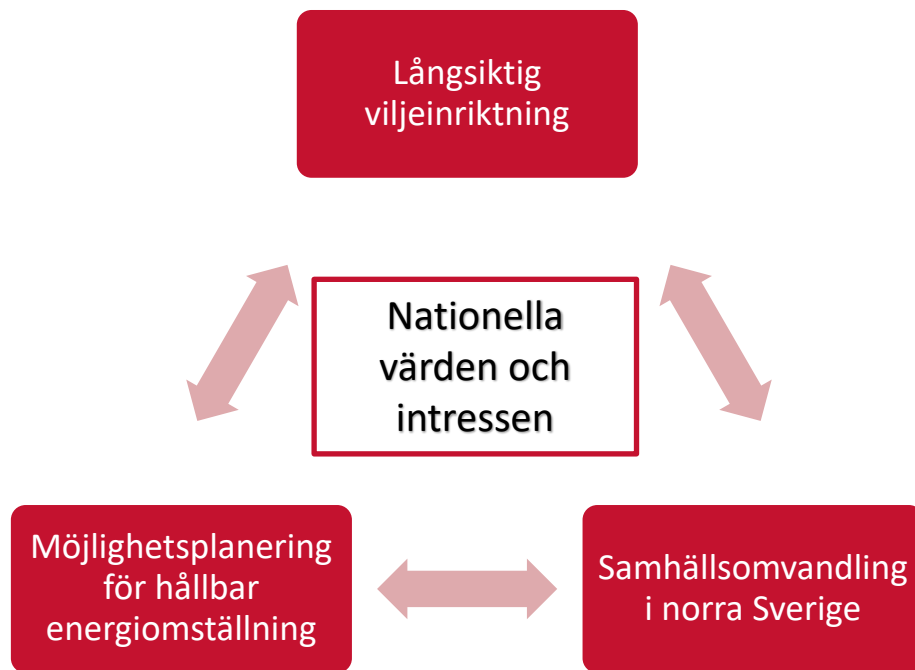
Ramverk för nationell planering

Organisation

Funktion

Leveranser

# Tre inriktningsområden för att konkretisera ramverkets grundstruktur och funktioner





# Uppdrag att genomföra en förstudie om nationell fysisk planering (Fi2022/02246)

- genomföra en förstudie om nationell fysisk planering,
- **identifiera** hur staten på ett samordnat vis kan redogöra för sin uppfattning om hur mark och vatten på lång sikt bör användas på ett sätt som **ger tydligare förutsättningar för en långsiktigt hållbar** användning av mark och vatten samt en effektiv fysisk planering och prövning, och föreslå **en struktur** för hur nationell fysisk planering kan **utformas** samt **vilka frågor och intressen** som bör omfattas av en sådan planering,
- **redovisa fördelar och nackdelar** med en sådan nationell fysisk planering samt, **analysera vilka konsekvenser** som kan uppstå för staten, kommuner, regioner, företag och enskilda. Eventuella konsekvenser för det kommunala självstyret ska särskilt redovisas.

# Tack för oss!

Kontakt:

[caroline.stigsdotter@boverket.se](mailto:caroline.stigsdotter@boverket.se)